





















LEGEND

- | | | | |
|---|---|---|--------------------------------------|
|  | Trvalý zábor ZPF |  | Návrh eléní ČD-SŽ (die UMV/SŽ) |
|  | Trvalý zábor PUPFL |  | - nemovitost zústaáva ve vlastnictví |
|  | Trvalý zábor ostatní |  | Véobné bfešeno |
|  | Trvalý zábor bez výkupu, nemovitost ve vlastnictví ČR-Správa železnic, st. org. |  | Obvod dráhy (navrhovaný) |
|  | Trvalý zábor nemovitosti ve vlastnictví ČD a.s., které zústanou ve vlastnictví ČD a.s. |  | Individualní protihluková opatření |
|  | Dočasný zábor ZPF |  | Hranice pozemku dráhy |
|  | Dočasný zábor PUPFL |  | Hranice pozemku KN |
|  | Dočasný zábor ostatní |  | Hranice vnitřní kresby KN |
|  | Dočasný zábor nemovitosti ve vlastnictví ČD a.s., které zústanou ve vlastnictví ČD a.s. |  | Katastrální hranice |
|  | Nemovitost, která v rámci UMV/SŽ pfecházi z ČD na SŽ |  | Stávající koleje |

Situace záboru vyhotovena na podkladě katastrálních map aktualizovaných ke dni 01.11.202

